



第 1 編 總 說

沿革

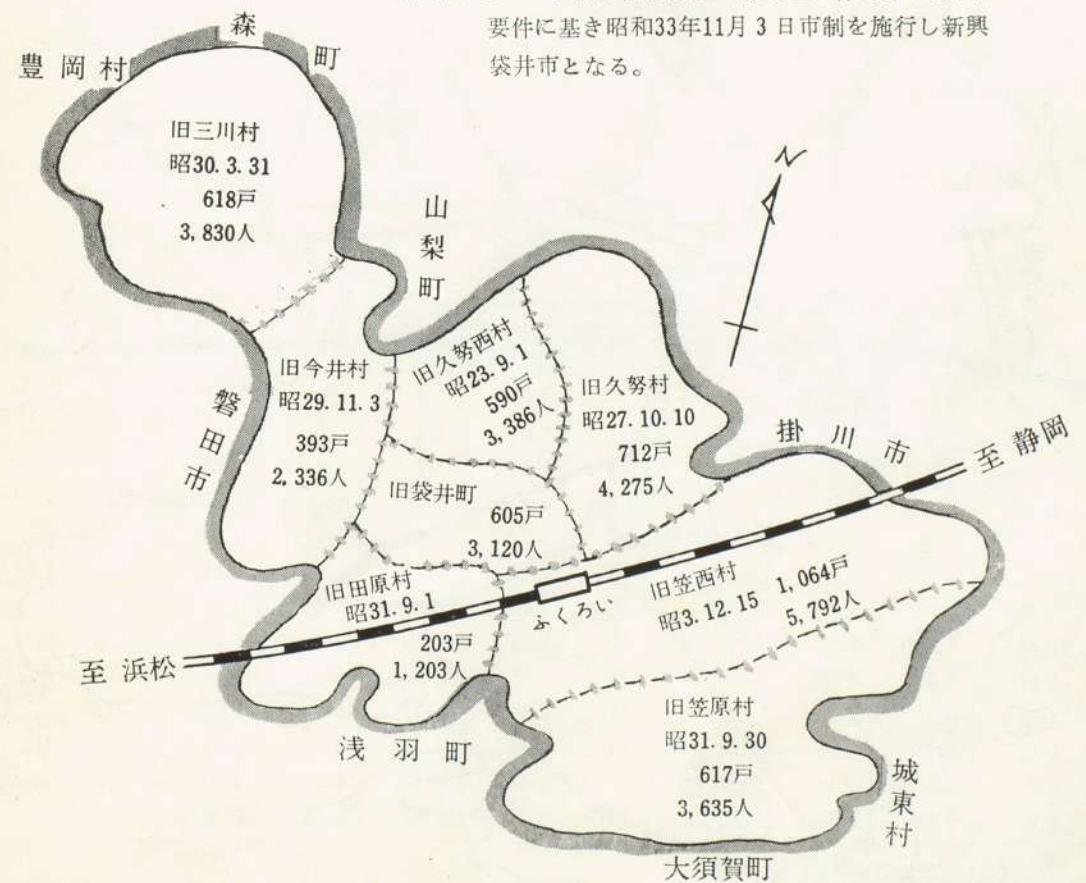
当市は昔時より東海道五十三次の宿駅として知られ、袋井の名称の由来は「この地四方丘にして中に井あり恒に田圃の料となる故に名とす」と東海道名所図絵に伝えられている。

明治22年市町村制の布かるるに当たり行政区域に変革を生じ、袋井宿、川井村、土橋村、木原村、西田村（いずれも山名郡に属した）は地形上の便宜、人情風俗等極めて類似の関係から連合して山名町と称し、自治制を施行し、明治42年1月1日から袋井町と改称その後

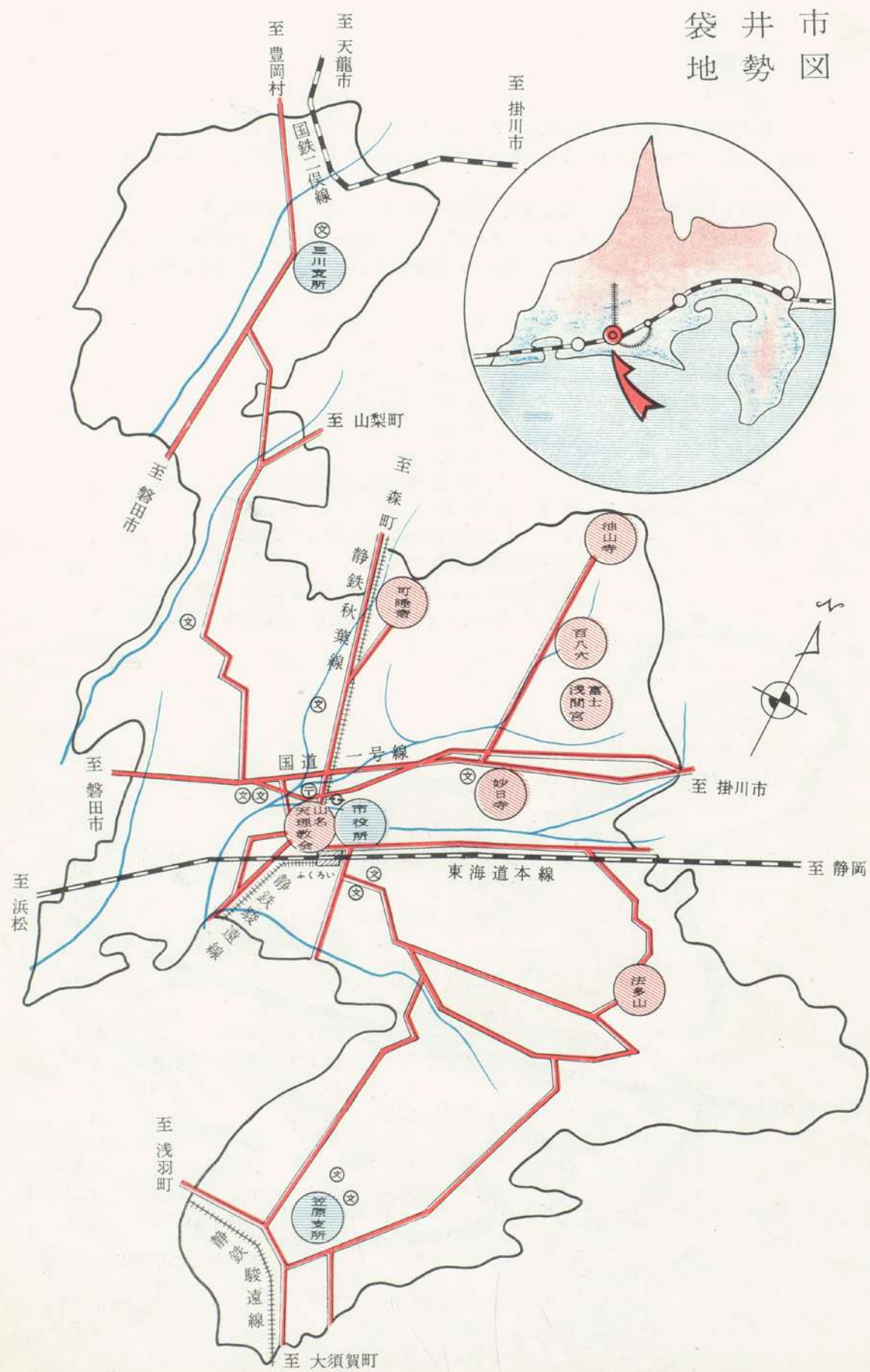
昭和3年12月15日	磐田郡笠西村	合併
昭和23年9月1日	周智郡久努西村	〃
昭和27年10月10日	磐田郡久努村	〃
昭和29年11月3日	〃 今井村	〃
昭和30年3月31日	〃 三川村	〃
昭和31年9月1日	〃 田原村	〃
	(大字新池、松袋井、彦島を境界変更により合併)	
昭和31年9月30日	小笠郡笠原村	合併
	(大字山崎の一部は小笠郡大須賀町へ)	

等合併し3万有余を数えるに至り、昭和33年4月5日法律第53号により地方自治法の一部改正に伴う市の人口

要件に基き昭和33年11月3日市制を施行し新興袋井市となる。



袋井市 地勢図



自然

1. 地勢

当市は中遠地区の中央に位し、東は掛川市と小笠郡城東村の一部に接し、南は小笠郡大須賀町、磐田郡浅羽町に、西は磐田市に、北は磐田郡豊岡村および周智郡森町、山梨町に接続している。然して北部と東南部は山地丘陵をひかえ、中央部から西南部一帯は概ね平坦であって小笠郡西北部から流出する原野谷川が市の中央を貫流し、又周智郡森町に源を発する太田川は市の西端を南下して原野谷川と合流して遠州灘にそそいでいる。

市の中央部は概ね市街地で周辺に田圃等の耕地約2,800ヘクタールを容し国道一号線及び国鉄東海道本線が東西に、私鉄静岡鉄道が南北に走りバス路線12線が四方へ発着する等、中遠地域の中心都市として現在大きな発展の途上にある。

2. 位置・面積

本市は北緯34度44分、東経137度56分と静岡県西部に位置し、広ぼう東西16.35km南北10.40km面積67.61km²を占めている。


東 経	北 緯	面 積	東 西	南 北
137°55'50"7	34°44'22"4	67.61km ²	16.35km	10.40km

3. 気 象

月別最高・最低・平均気温

月 別	昭 和 33 年			昭 和 34 年			昭 和 35 年		
	最高気温	最低気温	平均気温	最高気温	最低気温	平均気温	最高気温	最低気温	平均気温
1 月	10.3	2.5	5.7	9.1	1.8	5.0	10.2	2.2	5.6
2 月	11.8	3.1	6.8	13.5	5.1	8.9	13.0	3.3	7.7
3 月	14.1	5.0	9.1	14.9	6.4	10.3	15.4	6.2	10.5
4 月	19.1	10.7	14.5	18.6	10.6	14.5	18.1	9.8	13.6
5 月	22.7	13.7	18.0	22.8	14.3	18.2	21.8	14.4	17.8
6 月	25.5	18.4	21.7	24.5	17.7	20.9	24.8	18.2	21.3
7 月	27.5	22.3	24.5	29.0	22.9	25.7	29.2	22.8	25.7
8 月	29.4	23.3	26.0	29.9	23.6	26.4	30.4	23.5	26.7
9 月	27.5	21.0	23.7	28.1	21.3	24.2	27.9	20.9	24.0
10 月	20.8	13.8	16.8	23.0	15.1	18.5	23.0	15.0	18.3
11 月	17.7	9.0	12.6	18.8	10.6	14.1	18.5	10.5	13.7
12 月	14.2	6.4	9.5	13.5	5.4	9.0	12.0	4.2	7.6
平 均	20.0	12.4	15.7	20.5	12.9	16.3	20.4	12.6	16.0

(資料=浜松測候所提供)



袋井中学気象クラブ

月別降雨日数及び降雨量


(但し $\geq 1.0\text{mm}$)

月別	昭和33年		昭和34年		昭和35年	
	降雨日数	降雨量	降雨日数	降雨量	降雨日数	降雨量
1月	8	62.3	7	78.0	2	30.3
2月	7	76.2	14	232.6	2	22.4
3月	9	115.1	11	83.8	7	77.9
4月	12	175.9	13	253.8	12	207.9
5月	8	132.4	13	182.4	11	173.9
6月	9	138.2	11	116.4	9	257.5
7月	13	291.1	8	186.6	10	156.7
8月	7	171.6	12	304.2	12	232.3
9月	12	327.6	13	208.6	11	193.4
10月	13	215.4	9	317.4	10	115.7
11月	8	104.5	11	151.2	9	173.8
12月	8	121.1	7	97.3	3	49.8
計	114	1,931.4	129	2,212.3	98	1,691.6

(資料=浜松測候所提供)

月別降雨量

(昭和35年中)



(資料=浜松測候所提供)

